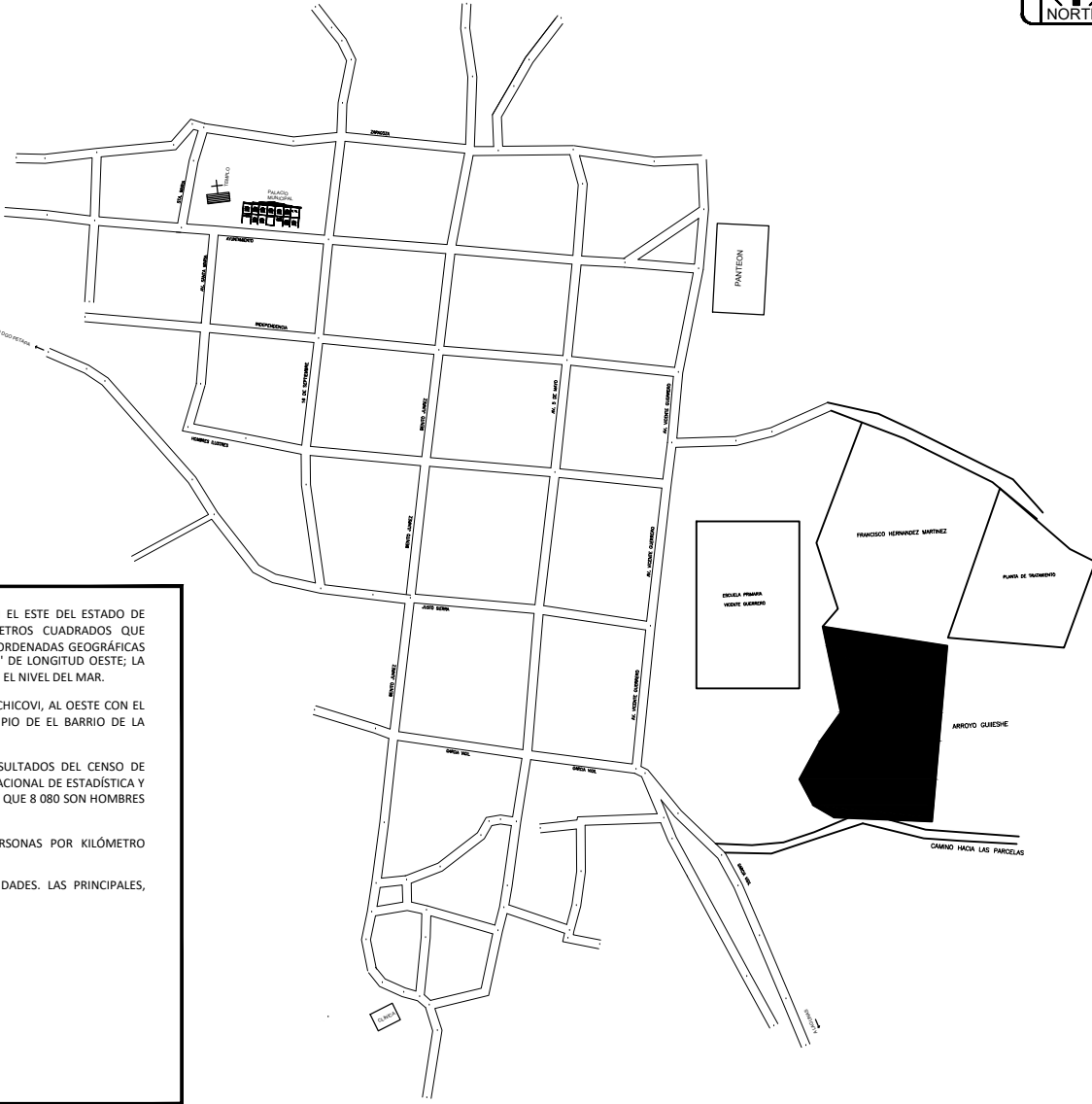


MACRO LOCALIZACIÓN:

PUNTO	COORDENADAS UTM			DESCRIPCION
	ESTE (X)	NORTE (Y)	ELEVACION (Z)	
P1	274,422.000	1,880,579.000	228.300	EN CLAVO S/PAV. ASFALTICO
P2	274,448.819	1,880,548.829	228.439	EN CLAVO S/BANQUETA
P3	274,392.091	1,880,597.553	228.387	EN CLAVO S/BANQUETA
PA1	274,485.201	1,880,589.241	219.915	CLAVO SOBRE TROMPO
PA2	274,547.809	1,880,599.789	217.908	CLAVO SOBRE TROMPO
PA3	274,580.231	1,880,685.556	218.031	CLAVO SOBRE TROMPO
PA4	274,571.138	1,880,604.693	217.317	CLAVO SOBRE TROMPO



EL MUNICIPIO DE SANTA MARÍA PETAPA SE ENCUENTRA UBICADO EN EL ESTE DEL ESTADO DE OAXACA. TIENE UNA EXTENSIÓN TERRITORIAL DE 155.977 KILOMETROS CUADRADOS QUE REPRESENTAN EL 0.17% DE LA EXTENSIÓN TOTAL DEL ESTADO. SUS COORDENADAS GEOGRÁFICAS EXTREMAS SON 16° 48' - 17° 00' DE LATITUD NORTE Y 94° 56' - 95° 11' DE LONGITUD OESTE; LA ALTITUD VA DE UN MÍNIMO DE 0 A UN MÁXIMO DE 1 200 METROS SOBRE EL NIVEL DEL MAR.

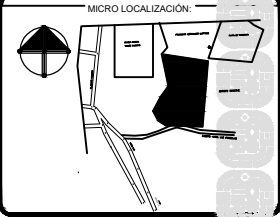
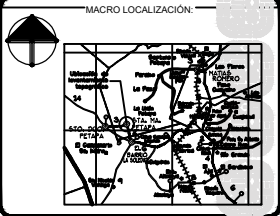
EL TERRITORIO LIMITA AL NORTE CON EL MUNICIPIO DE SAN JUAN GUICHICOVI, AL OESTE CON EL MUNICIPIO DE MATÍAS ROMERO AVENDAÑO, AL SUR CON EL MUNICIPIO DE EL BARRIO DE LA SOLEDAD Y AL OESTE CON EL MUNICIPIO DE SANTO DOMINGO AL ESTE.

EL MUNICIPIO DE SANTA MARÍA PETAPA, DE ACUERDO CON LOS RESULTADOS DEL CENSO DE POBLACIÓN Y VIVIENDA LLEVADO A CABO EN 2020 POR EL INSTITUTO NACIONAL DE ESTADÍSTICA Y GEOGRAFÍA, TIENE UNA POBLACIÓN TOTAL DE 16 706 PERSONAS, DE LAS QUE 8 080 SON HOMBRES Y 8 626 SON MUJERES.[1]

LA DENSIDAD DE POBLACIÓN ASCIENDE A UN TOTAL DE 98.65 PERSONAS POR KILOMETRO CUADRADO.

EL MUNICIPIO INCLUYE EN SU TERRITORIO UN TOTAL DE 16 LOCALIDADES. LAS PRINCIPALES, CONSIDERANDO SU POBLACIÓN DEL CENSO DE 2020, SON:

LOCALIDAD	POBLACIÓN (2020)
RINCÓN VIEJO	2 638
LLANO SUCHIAPA	2 626
SANTA MARÍA PETAPA	2 391
EL BAJO	1 799
LAS FLORES	1 123
GUIVISIA	974
TOTAL MUNICIPIO	16 706



SIMBOLOGÍA	
1. POSTE DE OYE	— LIMITE DE TERRENO CADUCO
2. POSTE DE TELERO	— CALLE EXISTENTE
3. BANDO DE NIVEL	— ARROYO EXISTENTE
4. NUMERO DE CURVA	— CONSTRUCCION EXISTENTE
5. REFERENCIAS DE TRAZO	— CURVA DE NIVEL OROGRAFIA
6. POZO DE VENTA EXISTENTE	— CURVA DE NIVEL MUESTRA A CADA 1 MTS.



ING. SALOMÓN JARA CRUZ
GOBERNADOR CONSTITUCIONAL DEL ESTADO DE OAXACA
ARQ. CARLOS VICHIDO HERNANDEZ
SECRETARIO DE INFRAESTRUCTURAS Y COMUNICACIONES
ING. LUIS EDUARDO VELARDO LUNA
SUB SECRETARIO DE OBRAS PUBLICAS

DIRECCIÓN DE ESTUDIOS Y PROYECTOS
AVO. ESTH. LOURDES ORDOÑEZ SANCHEZ
DIRECTORA DE ESTUDIOS Y PROYECTOS
SELLO DE APROBACIÓN
DIRECCIÓN DE ESTUDIOS Y PROYECTOS
ESTILO: LUIS ALBERTO GONZALEZ DE OLIVERA
JEFE DEL DEPARTAMENTO DE ESTUDIOS

NOMBRE DE LA OBRA:
CONSTRUCCIÓN DE CANCHA DE FUTBOL CON PASTO SINTÉTICO EN EL MÓDULO DEPORTIVO, EN LA LOCALIDAD DE SANTA MARIA PETAPA, MUNICIPIO DE SANTA MARIA PETAPA
UBICACIÓN:
MUNICIPIO: SANTA MARIA PETAPA
LOCALIDAD: SANTA MARIA PETAPA
REGION: OAXACA

DATOS DE TECNICO RESPONSABLE:
NOMBRE Y APO: DIRECTOR RESPONSABLE DE OBRA
NOMBRE Y APO: INGENIERO EN CARGO
FECHA: 2025
PROYECTO: (CEN. PACT. VARIANTE)

TIPO DE PLANO:
PLANO ARQUITECTÓNICO GENERAL

FECHA: 2025
ESCALA: 1:500
EL QUE SE INDICA: ACOTACIÓN: METROS
CLAVE DE PLANO: AA-ARG-02
No. PLANO: 02 de 05